

苏州市虎丘区人民政府文件

苏虎府征告〔2022〕40号

苏州市虎丘区人民政府征收土地公告

经《江苏省人民政府关于苏州高新区（虎丘区）2022年度第5批次村镇建设用地的批复》（苏政挂E〔2022〕123号）文件批准，同意我区征收集体土地4.7312公顷，现将征收土地公告如下：

一、项目（地块）名称

苏州高新区（虎丘区）2022年度第5批次村镇建设用地。

二、土地征收的面积、用途、位置

地块编号 (征收土地位置图 编号)	用途	被征地单位	地类面积 (公顷)				具体 位置
			农用地		建设用 地	未利用 地	
			含耕地				
2022-008 号	公共事 业建设	通安镇平王 村股份经济 合作社	0.0312	0.0312	0	0.0333	征收 土地 位置 详见 附图
2022-009 号	公共事 业建设	通安镇严山 村股份经济 合作社	0	0	0.0383	0	
		通安镇珠庄 村股份经济 合作社	0.0135	0.0135	0.0521	0	
2022-010 号	公共事 业建设	东渚街道协 新村股份经 济合作社	0.0071	0.0071	0	0	
2022-011 号	公共事 业建设	通安镇西巷 社区股份经 济合作社	0.0631	0.0631	0	0	
2022-012 号	公共事 业建设	通安镇中桥 村股份经济 合作社	0.7394	0.2270	0.0003	0	
2022-014 号	公共事 业建设	东渚街道黄 区村股份经 济合作社	0.0011	0	0.0213	0	
2022-015 号	公共事 业建设	东渚街道黄 区村股份经 济合作社	0.0021	0	0.0202	0	
		东渚街道长 巷村股份经 济合作社	0.5130	0.0275	0.8732	0.0501	
2022-016 号	公共事 业建设	通安镇彭山 村股份经济 合作社	0.1625	0.1625	0	0	
2022-017 号	公共事 业建设	东渚街道玉 屏村股份经 济合作社	0.0497	0	0.0234	0	
2022-018 号	基础设 施建设	通安镇青峰 村股份经济 合作社	0.4011	0.4011	0.0826	0.3378	

地块编号 (征收土地位置图 编号)	用途	被征地单位	地类面积 (公顷)				具体位置
			农用地		建设用 地	未利用 地	
			含耕地				
2022-019 号	公共事 业建设	东渚街道玉 屏村股份经 济合作社	0.0355	0	0.0003	0	征收土 地位置 详见附 图
2022-020 号	公共事 业建设	通安镇中桥 村股份经济 合作社	0.1131	0	0	0	
2022-021 号	公共事 业建设	通安镇下许 村股份经济 合作社	0	0	0.4982	0.0623	
2022-022 号	公共事 业建设	东渚街道南 河村股份经 济合作社	0.0084	0	0	0	
		通安镇青峰 村股份经济 合作社	0.0112	0.0067	0.0007	0	
2022-023 号	公共事 业建设	东渚街道玉 屏村股份经 济合作社	0.0043	0	0	0.0883	
		东渚街道绞 里村股份经 济合作社	0.0063	0	0.1227	0.2635	
合计			2.1626	0.9397	1.7333	0.8353	

三、征地补偿标准

土地补偿费和安置补助费标准：按《市政府关于公布苏州市市区征地区片综合地价标准的通知》（苏府规字〔2020〕13号）的规定执行。

四、安置对象、方式及社会保障

本次征收土地涉及被征地农民的安置和社会保障按照《江苏省被征地农民社会保障办法》（苏政发〔2021〕87号）的规定执行。本次征收不涉及人员安置。

五、相关事项

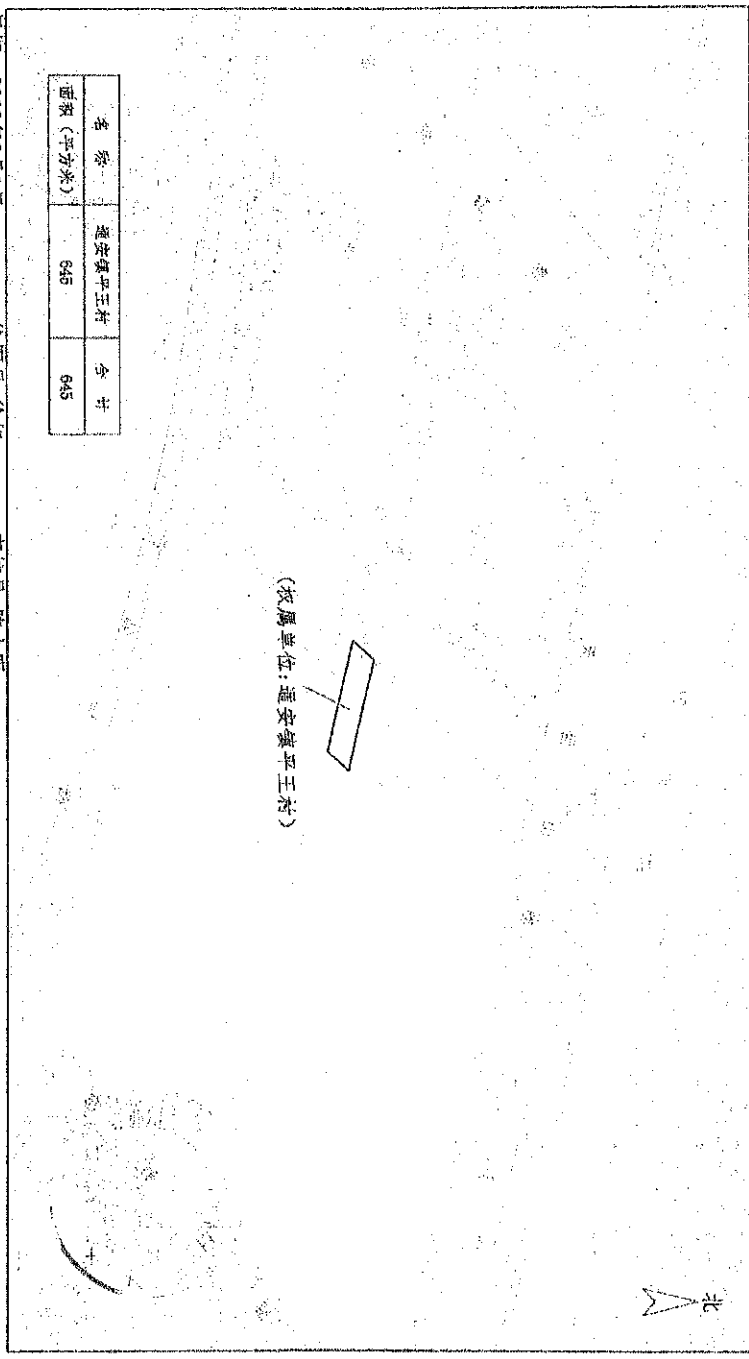
被征收土地所有权人、使用权人应当自本公告发布之日起30日内，到被征地所在地的资源规划中心所联系办理土地权属证书注销登记手续，逾期不办理的，将由自然资源主管部门依法办理。

特此公告。



征收土地位置图

2022-008

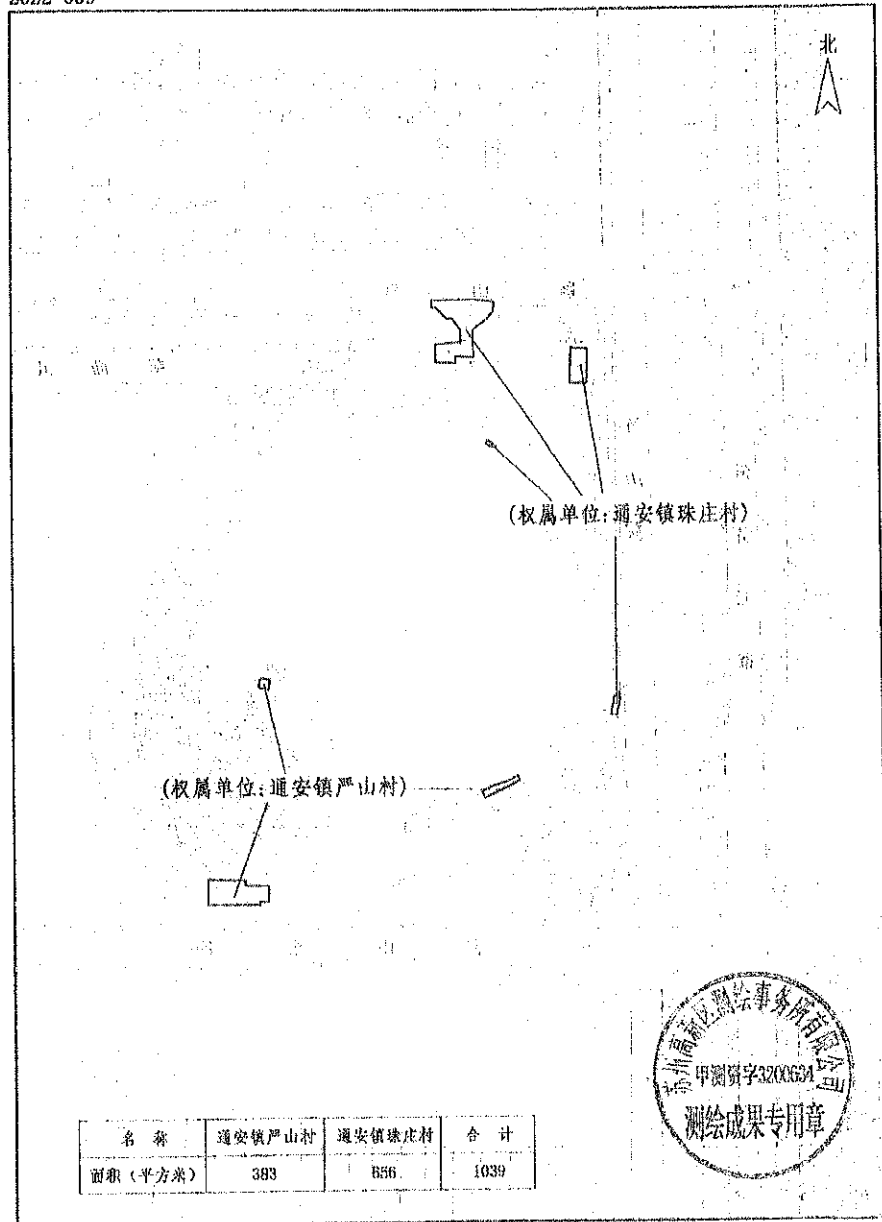


名称	通安镇平王村	合计
面积 (平方米)	645	645

日期: 2022年8月1日 绘图员: 徐旭 审核员: 陈小勇

征收土地位置图

2022-009



名称	通安镇严山村	通安镇珠庄村	合计
面积(平方米)	383	656	1039


日期: 2022年3月1日

绘图员: 徐旭

审核员: 陈小明

征收土地位置图

2022-010



日期: 2022年3月1日

绘图员: 徐旭

审核员: 陈小明

征收土地位置图

2022-011



名称	通安镇西巷社区	合计
面积(平方米)	631	631

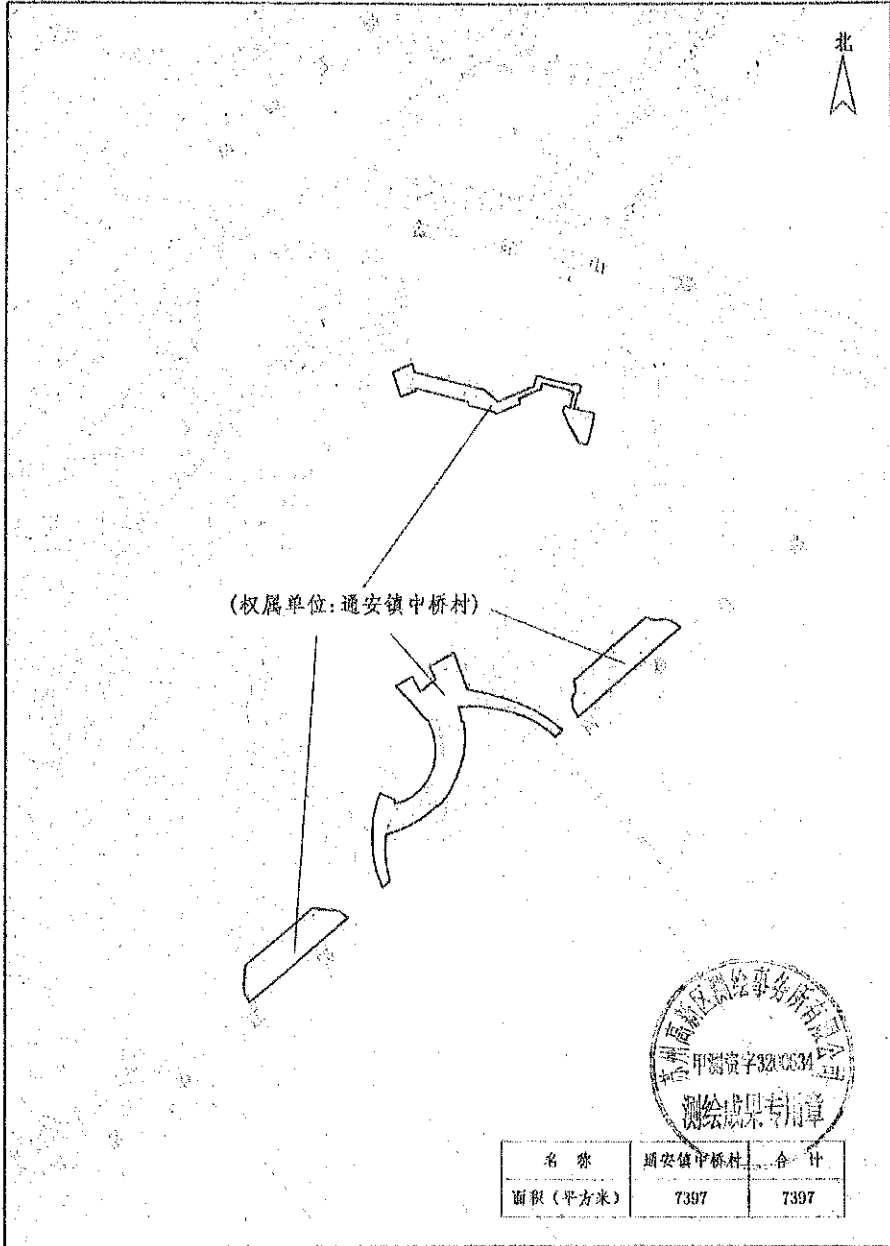
日期: 2022年3月25日

绘图员: 徐旭

审核员: 陈小明

征收土地位置图

2022-012



日期: 2022年3月1日

绘图员: 徐旭

审核员: 陈小明

征收土地位置图

2022-014



名称	东渚街道董家村	合计
面积(平方米)	224	224

日期: 2022年3月25日

绘图员: 徐旭

审核员: 陈小明

征收土地位置图

2022-015



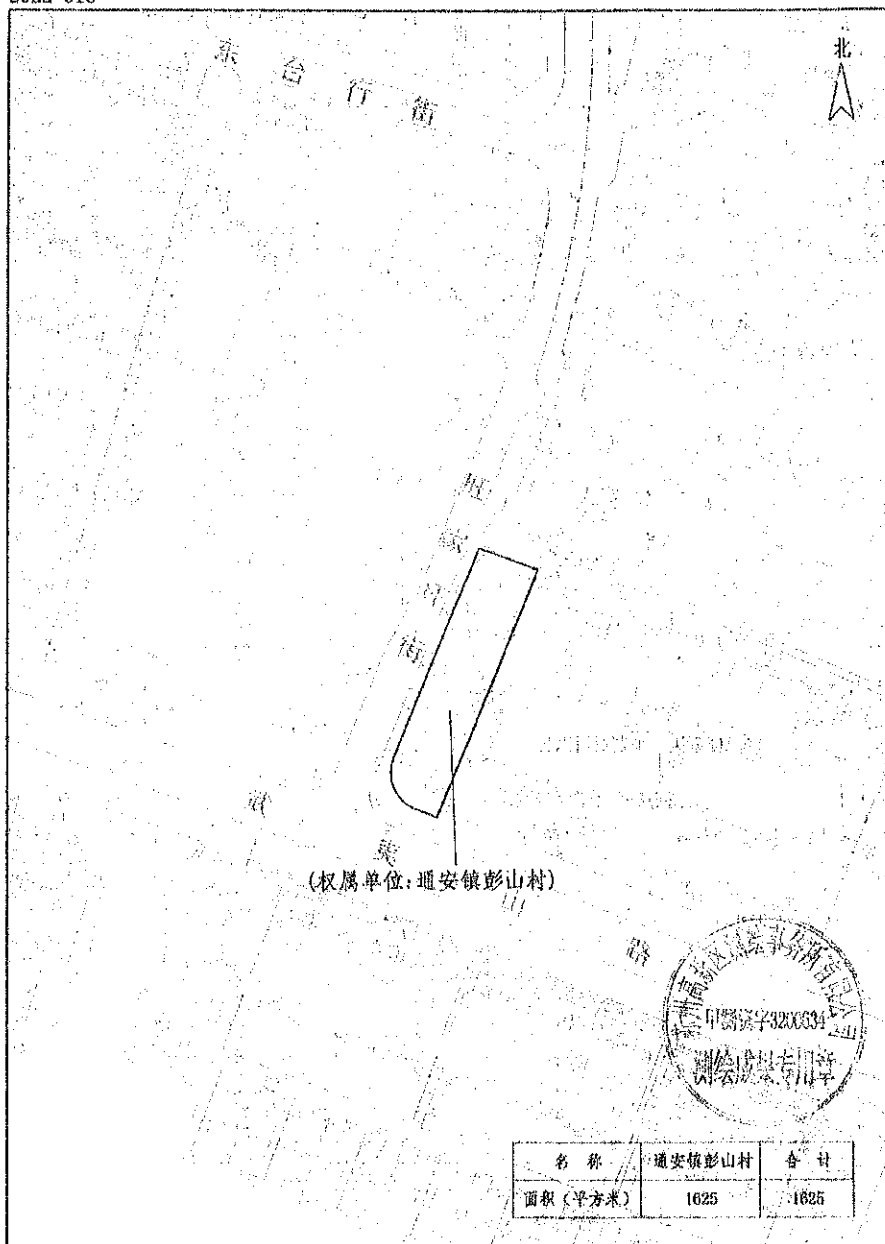
日期: 2022年3月25日

绘图员: 徐旭

审核员: 陈小明

征收土地位置图

2022-016



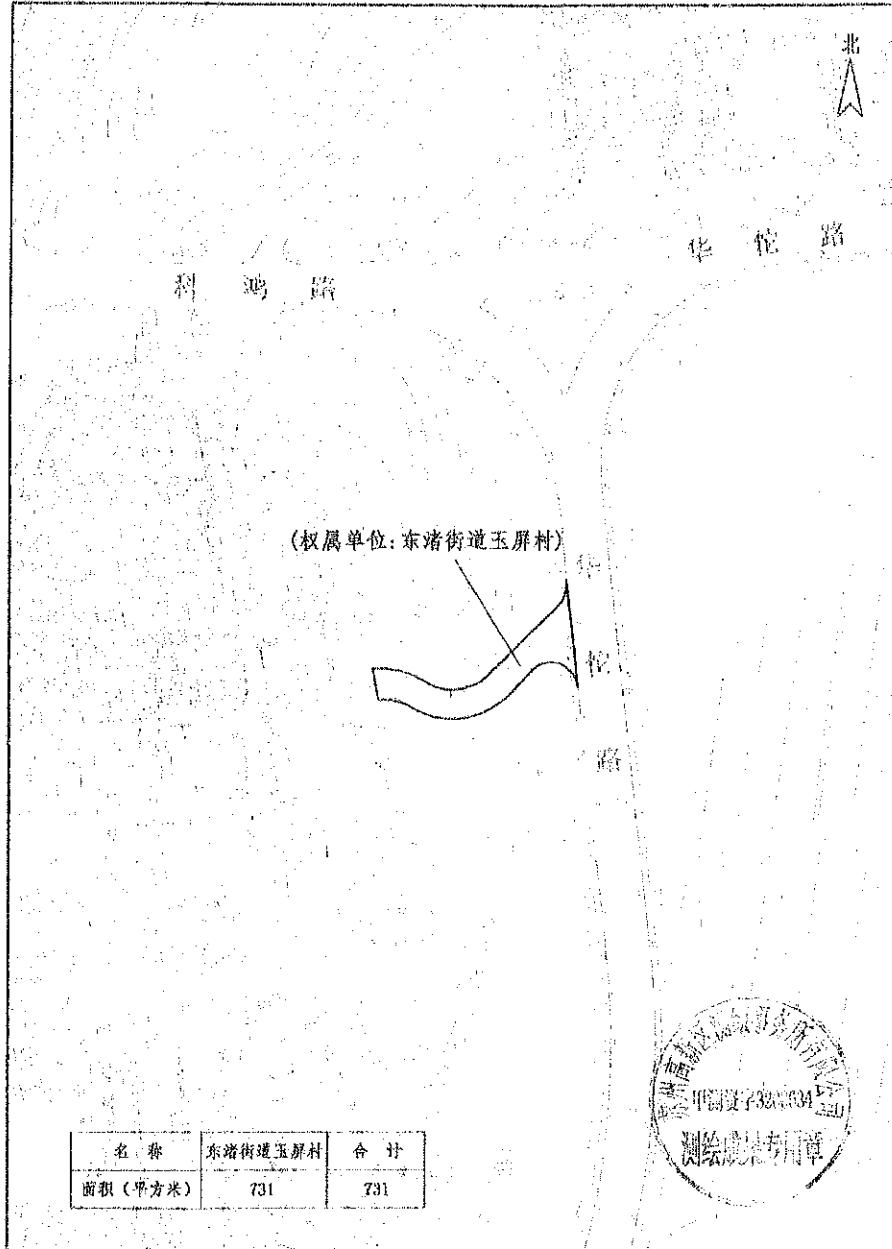
日期: 2022年3月1日

绘图员: 徐旭

审核员: 陈小明

征收土地位置图

2022-017



名 称	东渚街道玉屏村	合 计
面积 (平方米)	731	731

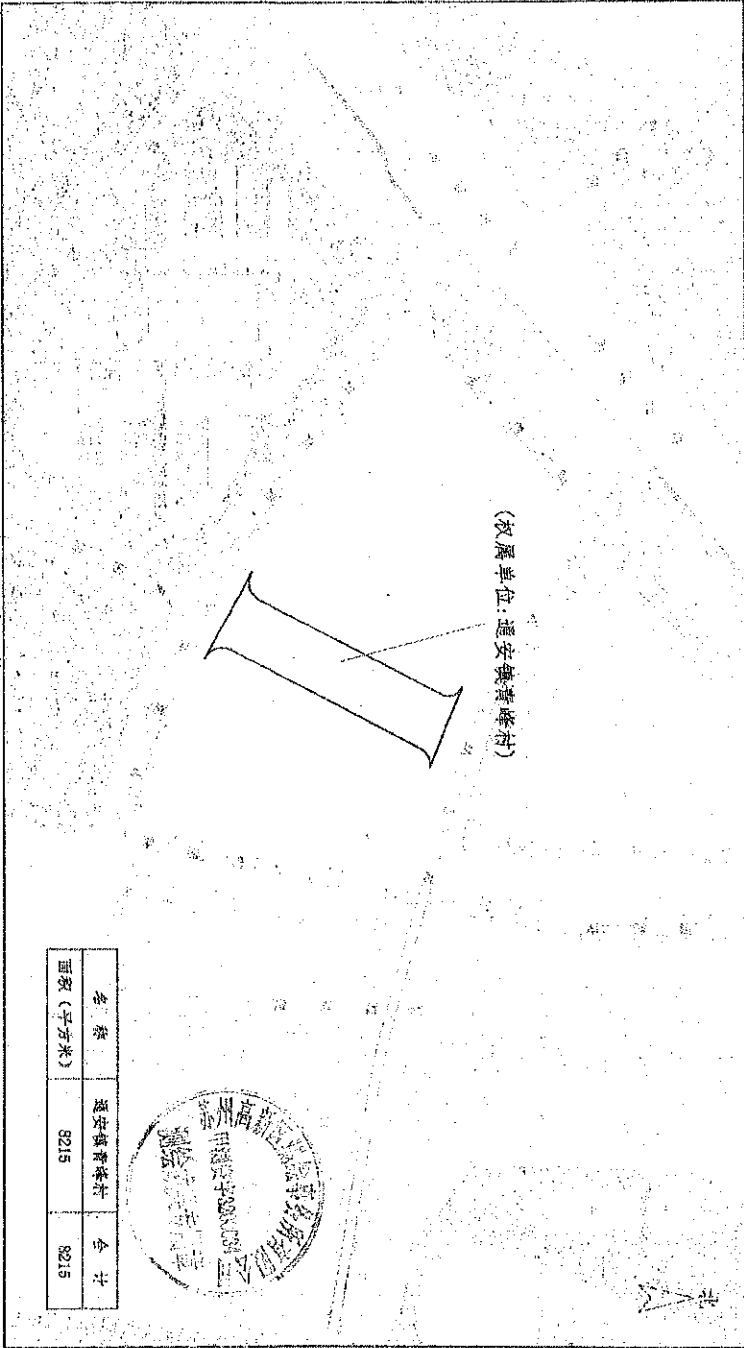
日期: 2022年3月1日

绘图员: 徐旭

审核员: 陈小明

征收土地位置图

2022-018



(权属单位: 迳安镇青峰村)

名称	迳安镇青峰村	合计
面积 (平方米)	8215	8215

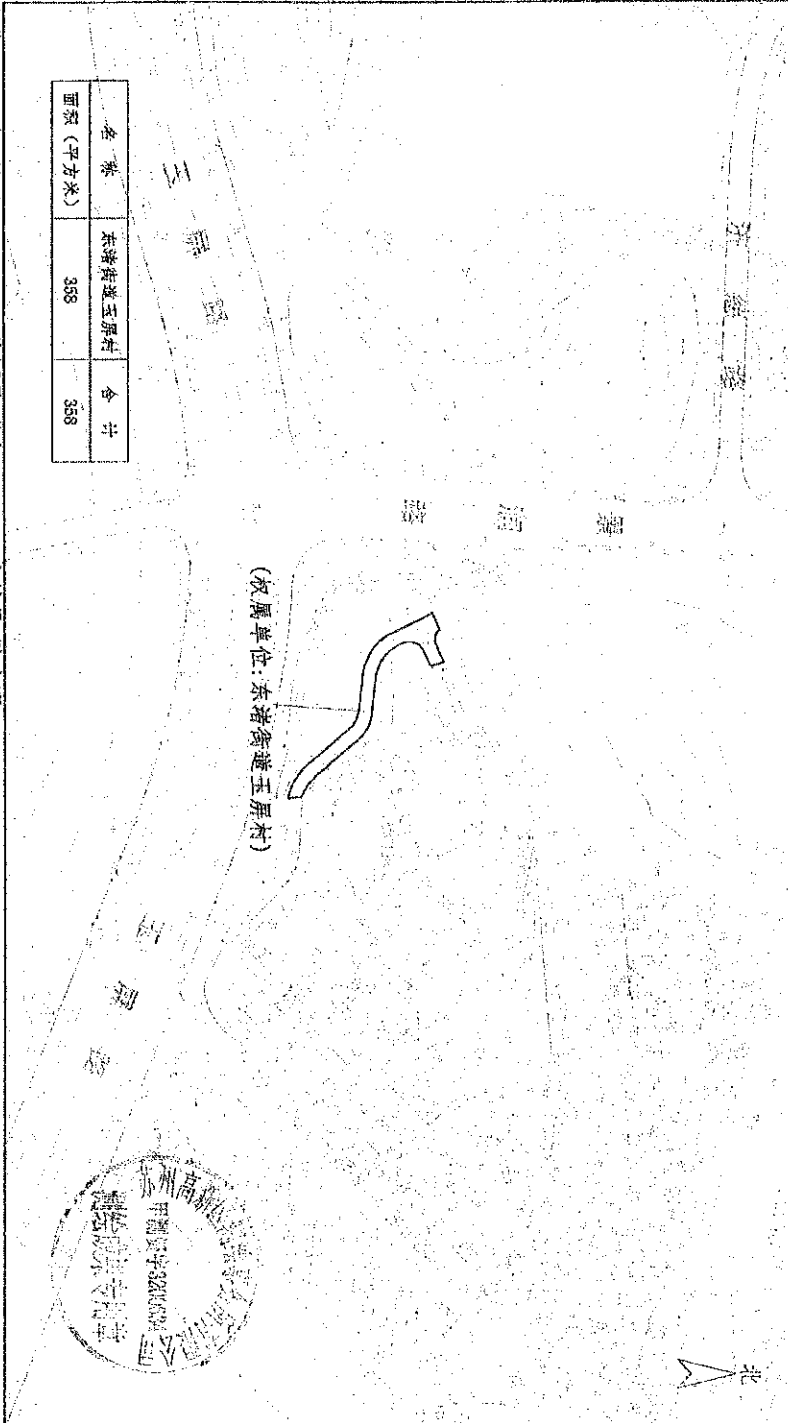
日期: 2022年3月1日

绘图员: 徐旭

审核员: 陈小勇

2022-019

征收土地位置图



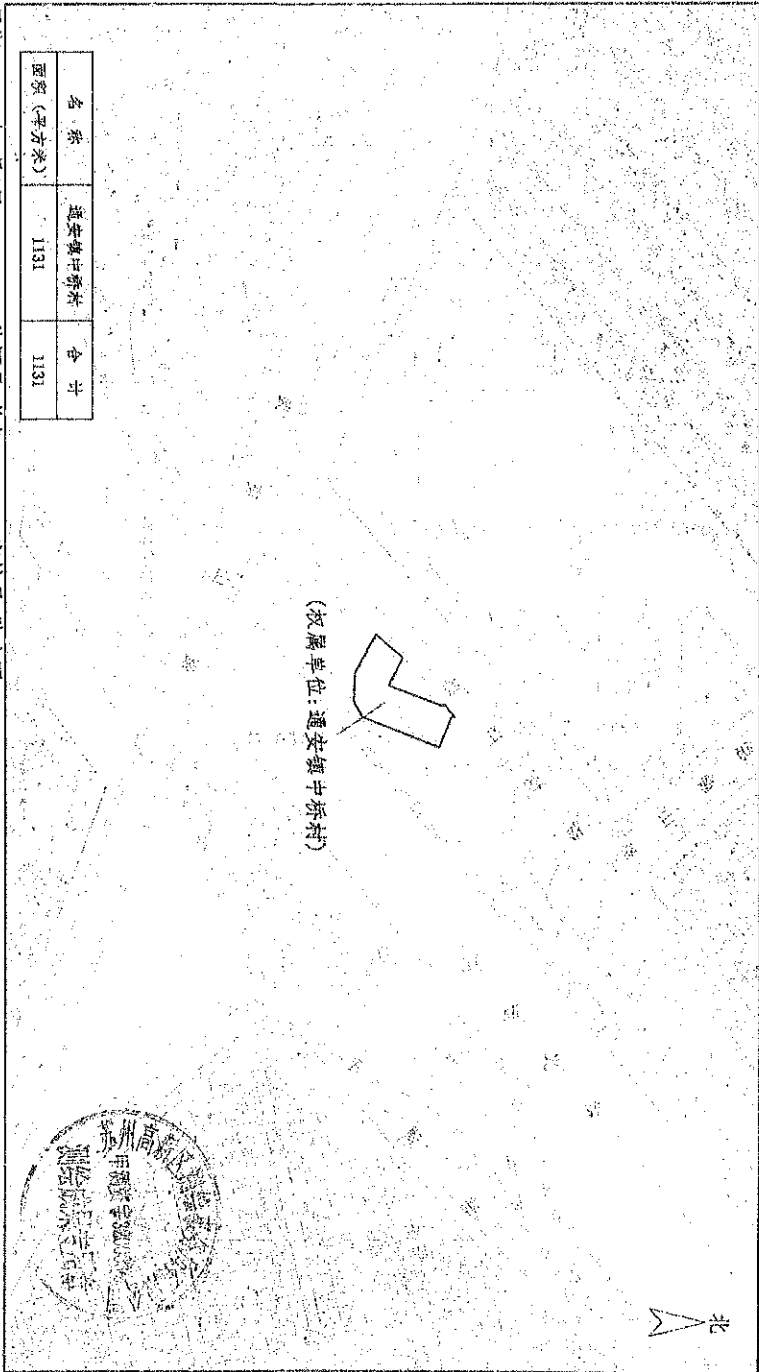
日期: 2022年3月1日

绘图员: 徐旭

审核员: 陈小勇

征收土地位置图

2022-020



名称	通安镇中桥村	合计
面积 (平方米)	1131	1131

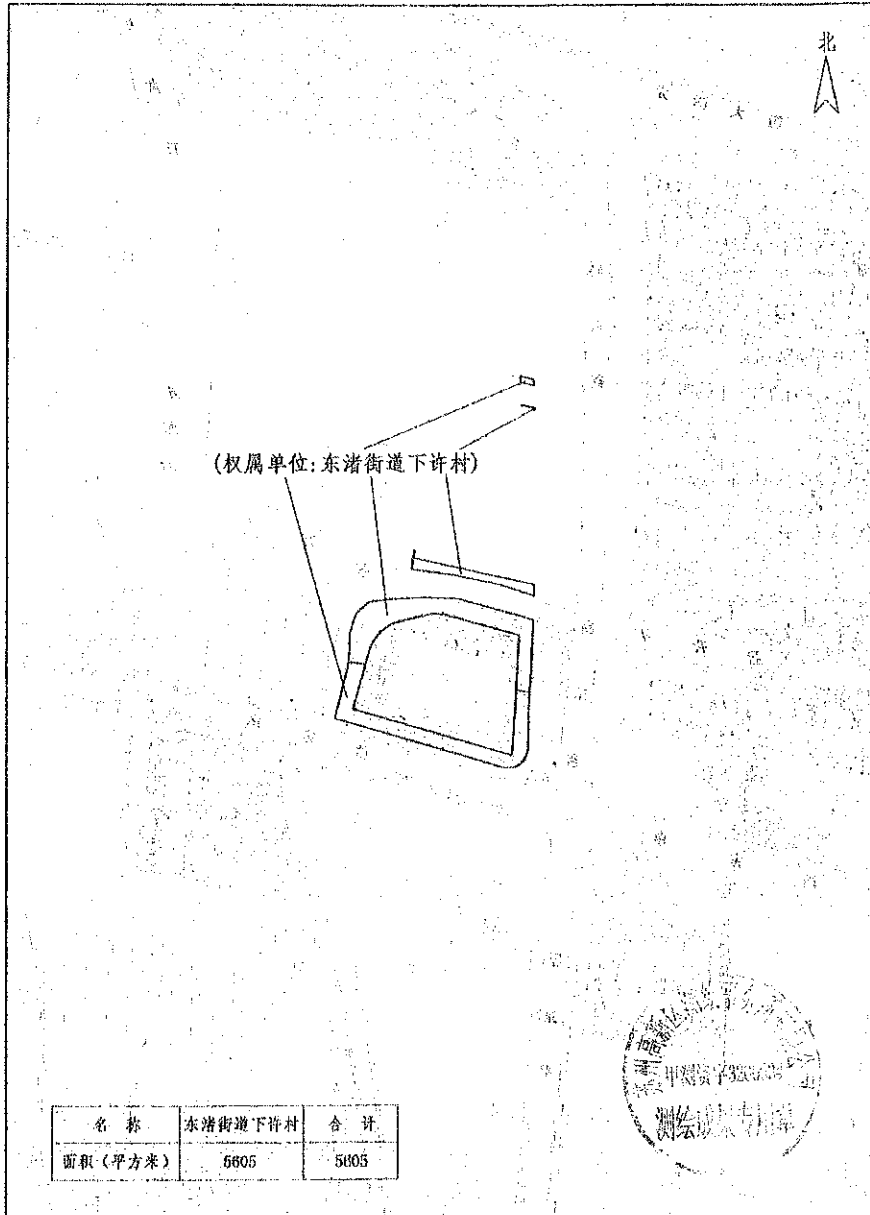
日期: 2022年3月1日

绘图员: 徐旭

审核员: 陈小强

征收土地位置图

2022-021




日期: 2022年3月1日

绘图员: 徐旭

审核员: 陈小明

征收土地位置图

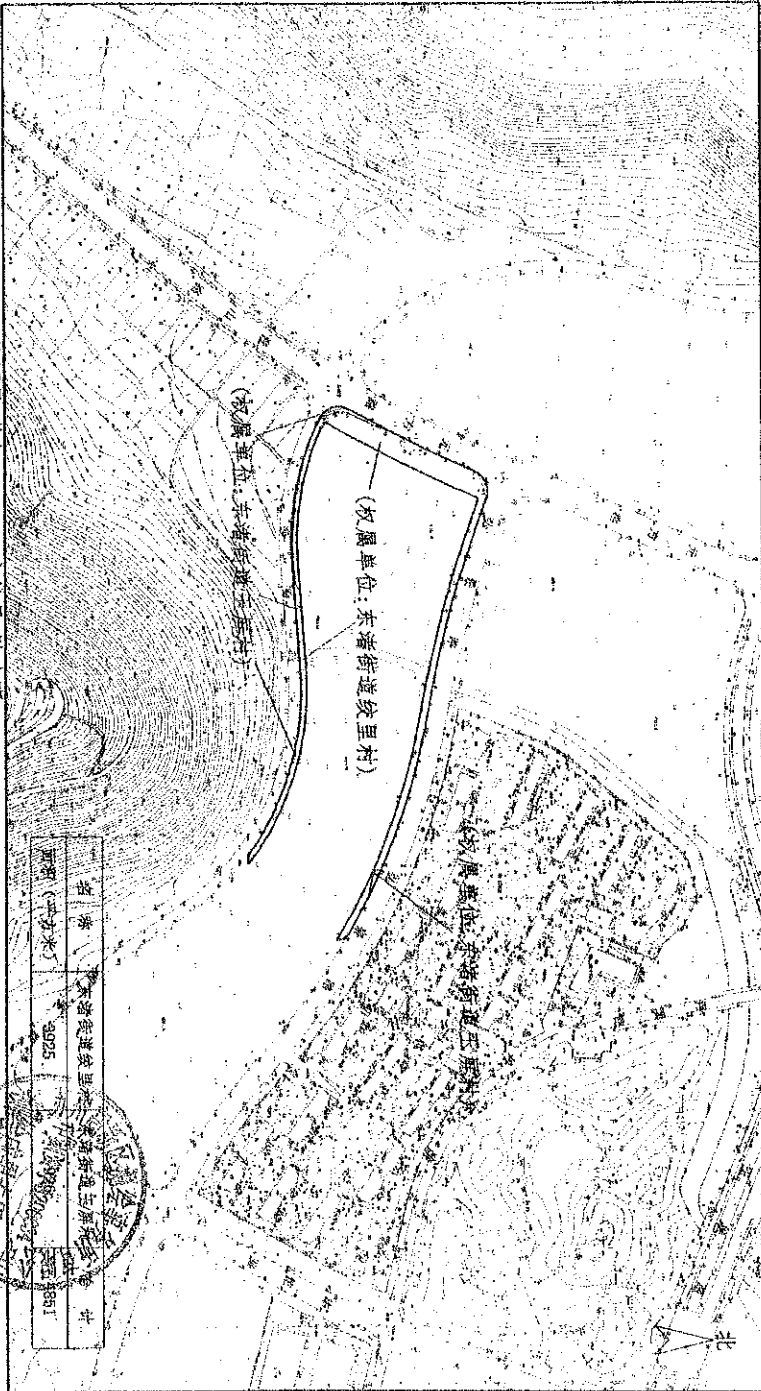
2022-022



日期: 2022年3月1日 绘图员: 徐旭 审核员: 陈小娟

征收土地位置图

2022-023



日期: 2022年3月25日

绘图员: 徐旭

审核员: 陈小勇

苏州高新区（虎丘区）党政办公室

2022年10月10日印发
